Comune di Buttigliera Alta
PROVINCIA DI TORINO

SITO

OGGETTO

Manutenzione Straordinaria Strade Comunali
Primo Lotto

Corso Superga - Strada del Closio- Strada del Picat

COMMITTENTE

PROGETTAZIONE:

Dott. Arch. Zammuto Salvatore
Via S.Grato 9 - 10030 BUTTIGLIERA ALTA
tel. 3388531940
C.F. ZMMSVT79C24L219Y
P.IVA 08160100012
e-mail sazammy@virgilio.it
pec s.zammuto@architetticonnopec.it

COMMITTENTE:
Comune di Buttigliera Alta
Area Lavori Pubblici
Via Roma 3 - 10090 BUTTIGLIERA ALTA
tel. 011 9329300
P.IVA 03901620017
e-mail lavoripubblici@comune.buttiglieraalta.to.it
pec lavoripubblici@pec.comune.buttiglieraalta.to.it

Responsabile Unico del Procedimento
De Vecchis Geom. Giovanni

ELABORATO

FASE
PROGETTO DEFINITIVO - ESECUTIVO

OGGETTO
STRADA DEL PICAT

SCALA	1:500	NUMERO	PDE1-E-03
REV. 0	DATA 20-10-2017		
REV. 1	DATA		
REV. 2	DATA		



PLANIMETRIA SATELLITARE - SCALA 1:500

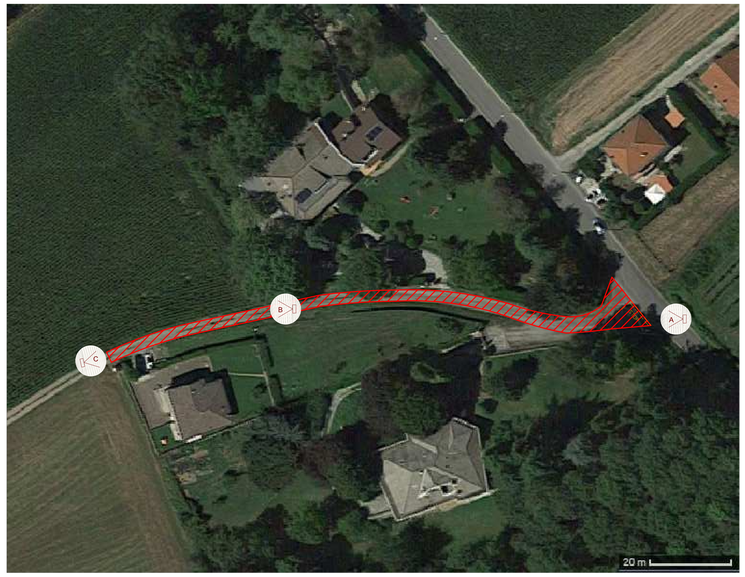

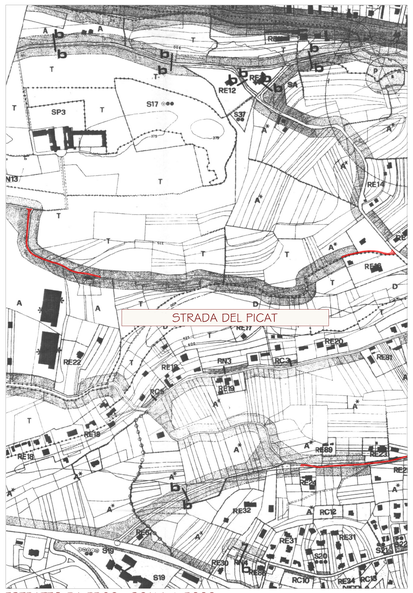

ESTRATTO DA PRGC - SCALA 1:5000

FOTO A

FOTO B

FOTO C

FOTO D

FOTO E

STRADA DEL PICAT

SUPERFICIE INTERVENTO: 920 + 440 = 1360 Mq

LAVORI IN PROGETTO:
Nuovo asfalto su attuale sedime stradale sterrato nelle aree evidenziate nelle planimetrie.

Sono previste le seguenti opere:

- Esecuzione superficiale di scotico della carreggiata per la rimozione di tutte le sterpaglie e la vegetazione esistente, l'asportazione della terra priva di ghiaia, la regolarizzazione dei cigli stradali della strada al fine di ottenere una larghezza costante della carreggiata;
- Spandimento di materiale stabilizzato per la correzione della sezione stradale realizzando adeguata schiena per il deflusso delle acque meteoriche verso l'esterno;
- Innalzamento ove necessario quote chiusini e caditoie esistenti;
- Realizzazione nuovo massetto di asfalto "binder" (8 cm);
- Spandimento emulsione bituminosa fra strati differenti;
- Realizzazione nuovo strato di usura (3 cm);
- Rifacimento segnaletica orizzontale nelle aree di intervento.

Note:
L'intervento non riguarda tutta Strada del Picat, ma solamente i 2 tratti evidenziati nelle planimetrie.
Sono stati considerati nei computi metrici le superfici per la nuova pavimentazione anche degli imbocchi stradali.

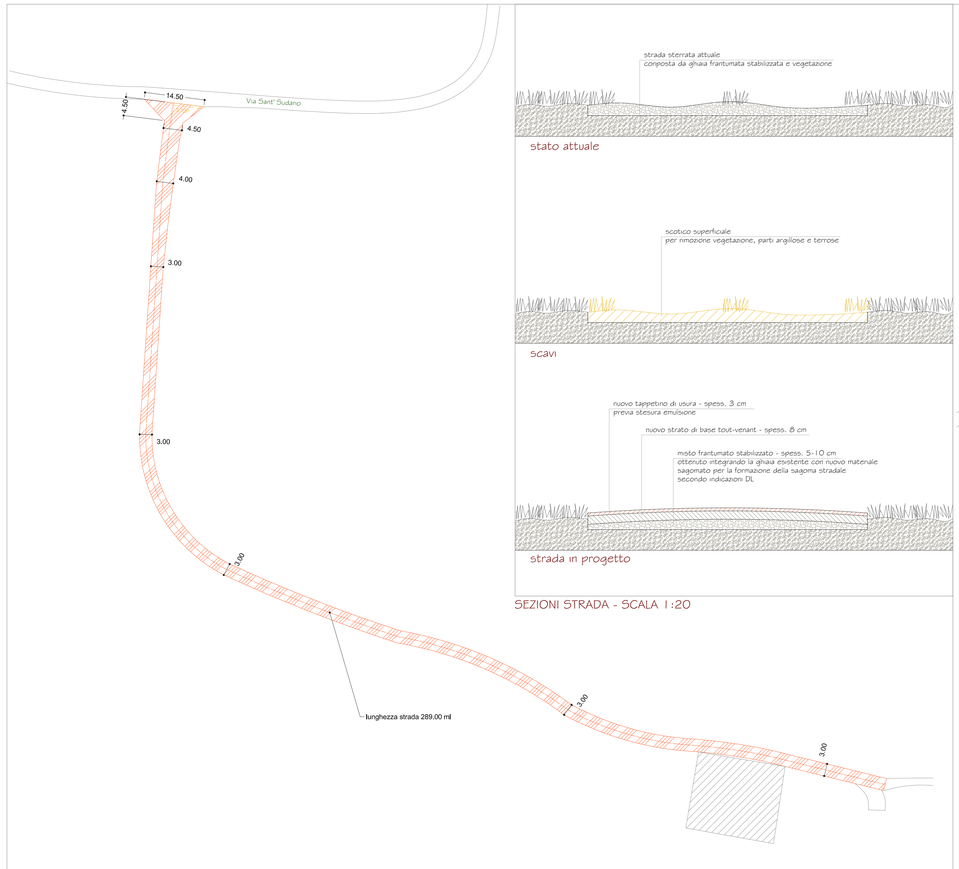

SEZIONI STRADA - SCALA 1:20

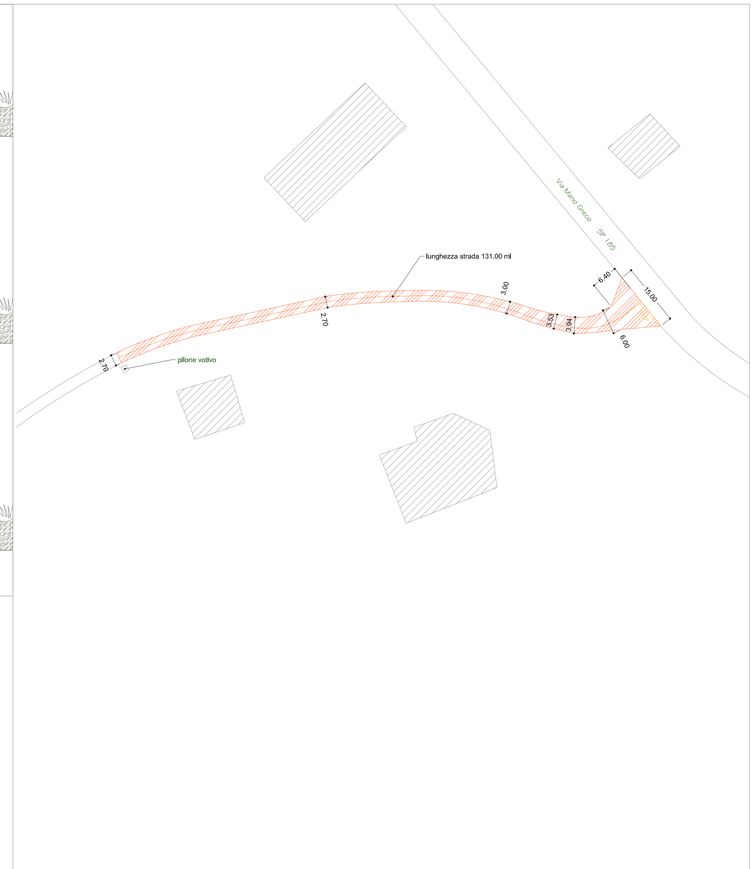

PLANIMETRIA - SCALA 1:500

LEGENDA LAVORAZIONI PREVISTE	
	scanfica asfalto esistente
	superficie in ghiaia stabilizzata
	nuovo tappetino usura su asfalto esistente
	nuovo asfalto su strato stabilizzato
	nuova pavimentazione in autobloccanti
	segnaletica orizzontale