Giugiaro - Turrini
Ingegneri Associati
STUDIO TECNICO

REGIONE PIEMONTE
COMUNE DI BUTTIGLIERA ALTA
Città metropolitana di TORINO

Strada Antica di Francia

Opere di riprofilatura del canale di raccolta area Monte Cuneo e parziale rifacimento Strada Antica di Francia

PROGETTO ESECUTIVO

REV.	DESCRIZIONE REVISIONE	DATA	REDATTO	CONTROLLATO
00	EMISSIONE	GIUGNO 2022		

IL PROGETTISTA:
Ing. STANISLAO TURRINI
via Bertola n. 1007 (PALAZZO DE GIORGI-ICES)
10064 PINEROLO (TO) - 0121/201200
Email: studio@giugiaro.it

PROPRIETA':
Consorzio Irrigazione Bacino di Rivoli

CODICE ELEMENTARE:
1144/10C

IL RESPONSABILE DEL PROCEDIMENTO:
Geom. Giovanni DE VECCHI
Responsabile

CODICE ELABORATO:
1144/10C_E_15_R

OGGETTO:
PLANIMETRIA, SEZIONI E PROFILO LONGITUDINALE DI TRACCIAMENTO

TAVOLA:
R.15

Planimetria generale
Scala 1:2000

Planimetria di tracciamento tratto di difesa spondale
Scala 1:200



Planimetria di tracciamento tratto di difesa spondale
Scala 1:1000

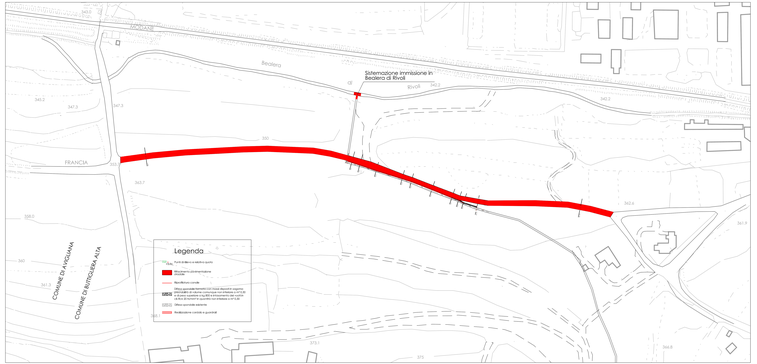

Sezione 1'

Quote 1:200 (Ordinate 1:200)											
Quote terreno	0	0.5	1	1.5	2	2.5	3	3.5	4	4.5	5
Distanze progressive	0	5	10	15	20	25	30	35	40	45	50
Distanze parziali		1.00		1.00		1.00		1.00		1.00	
Note											

Sezione 1

Quote 1:200 (Ordinate 1:200)											
Quote terreno	0	0.5	1	1.5	2	2.5	3	3.5	4	4.5	5
Distanze progressive	0	5	10	15	20	25	30	35	40	45	50
Distanze parziali	0.17		0.33		0.50		0.67		0.83		1.00
Note											

Sezione 2

Quote 1:200 (Ordinate 1:200)											
Quote terreno	0	0.5	1	1.5	2	2.5	3	3.5	4	4.5	5
Distanze progressive	0	5	10	15	20	25	30	35	40	45	50
Distanze parziali	0.33		0.67		1.00		1.33		1.67		2.00
Note											

Sezione 3

Quote 1:200 (Ordinate 1:200)											
Quote terreno	0	0.5	1	1.5	2	2.5	3	3.5	4	4.5	5
Distanze progressive	0	5	10	15	20	25	30	35	40	45	50
Distanze parziali	0.50		1.00		1.50		2.00		2.50		3.00
Note											

Sezione 4

Quote 1:200 (Ordinate 1:200)											
Quote terreno	0	0.5	1	1.5	2	2.5	3	3.5	4	4.5	5
Distanze progressive	0	5	10	15	20	25	30	35	40	45	50
Distanze parziali	0.67		1.33		2.00		2.67		3.33		4.00
Note											

Sezione 5

Quote 1:200 (Ordinate 1:200)											
Quote terreno	0	0.5	1	1.5	2	2.5	3	3.5	4	4.5	5
Distanze progressive	0	5	10	15	20	25	30	35	40	45	50
Distanze parziali	0.83		1.67		2.50		3.33		4.17		5.00
Note											

Sezione 6

Quote 1:200 (Ordinate 1:200)											
Quote terreno	0	0.5	1	1.5	2	2.5	3	3.5	4	4.5	5
Distanze progressive	0	5	10	15	20	25	30	35	40	45	50
Distanze parziali	4.25		8.50		12.75		17.00		21.25		25.50
Note											

Sezione 7

Quote 1:200 (Ordinate 1:200)											
Quote terreno	0	0.5	1	1.5	2	2.5	3	3.5	4	4.5	5
Distanze progressive	0	5	10	15	20	25	30	35	40	45	50
Distanze parziali	4.14		8.28		12.42		16.56		20.70		24.84
Note											

Sezione 8



Quote 1:200 (Ordinate 1:200)											
Quote terreno	0	0.5	1	1.5	2	2.5	3	3.5	4	4.5	5
Distanze progressive	0	5	10	15	20	25	30	35	40	45	50
Distanze parziali	4.21		8.42		12.63		16.84		21.05		25.26
Note											

Sezione 9



Quote 1:200 (Ordinate 1:200)											
Quote terreno	0	0.5	1	1.5	2	2.5	3	3.5	4	4.5	5
Distanze progressive	0	5	10	15	20	25	30	35	40	45	50
Distanze parziali	4.41		8.82		13.23		17.64		22.05		26.46
Note											

Sezione 10



Quote 1:200 (Ordinate 1:200)											
Quote terreno	0	0.5	1	1.5	2	2.5	3	3.5	4	4.5	5
Distanze progressive	0	5	10	15	20	25	30	35	40	45	50
Distanze parziali	4.56		9.12		13.68		18.24		22.80		27.36
Note											

Sezione 10'

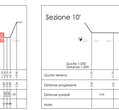

Quote 1:200 (Ordinate 1:200)											
Quote terreno	0	0.5	1	1.5	2	2.5	3	3.5	4	4.5	5
Distanze progressive	0	5	10	15	20	25	30	35	40	45	50
Distanze parziali	4.56		9.12		13.68		18.24		22.80		27.36
Note											

Legenda

- Quota d'impianto difesa spondale
- Fondo canale esistente oggetto di riprofilatura
- Fondo canale specifiche
- Difesa spondale esistente con massi disposti ordinatamente a secco (massi con massa minima 0.4 t) (B) e di pietrame superiore (kg 800) e rinforamento tale cuneo con ghiaia e terreno vegetale (A) (massa minima 0.4 t) (B)
- Difesa spondale esistente
- Rivestimento corrente in gunitiroll

Profilo longitudinale

Quote 1:200 (Ordinate 1:200)											
Quote ciglio sinistro	0	0.5	1	1.5	2	2.5	3	3.5	4	4.5	5
Quote fondo canale	0	0.5	1	1.5	2	2.5	3	3.5	4	4.5	5
Distanze progressive	0	5	10	15	20	25	30	35	40	45	50
Distanze parziali	0.47	0.47	0.47	0.47	0.47	0.47	0.47	0.47	0.47	0.47	0.47
Pendenza canale	0.0%	0.0%	0.0%	0.0%	0.0%	0.0%	0.0%	0.0%	0.0%	0.0%	0.0%
Note											

Legenda

- Quota d'impianto difesa spondale
- Fondo canale esistente oggetto di riprofilatura
- Fondo canale specifiche
- Difesa spondale esistente con massi disposti ordinatamente a secco (massi con massa minima 0.4 t) (B) e di pietrame superiore (kg 800) e rinforamento tale cuneo con ghiaia e terreno vegetale (A) (massa minima 0.4 t) (B)
- Difesa spondale esistente
- Rivestimento corrente in gunitiroll

Profilo longitudinale

Quote 1:200 (Ordinate 1:200)											
Quote ciglio sinistro	0	0.5	1	1.5	2	2.5	3	3.5	4	4.5	5
Quote fondo canale	0	0.5	1	1.5	2	2.5	3	3.5	4	4.5	5
Distanze progressive	0	5	10	15	20	25	30	35	40	45	50
Distanze parziali	0.47	0.47	0.47	0.47	0.47	0.47	0.47	0.47	0.47	0.47	0.47
Pendenza canale	0.0%	0.0%	0.0%	0.0%	0.0%	0.0%	0.0%	0.0%	0.0%	0.0%	0.0%
Note											