Giuglardo – Turrini
Ingegneri Associati
STUDIO TECNICO

TORINO METROPOLI
Città metropolitana di Torino

REGIONE PIEMONTE
COMUNE DI BUTTIGLIERA ALTA
Città metropolitana di TORINO

Strada Antica di Francia

Opere di riprofilatura del canale di raccolta area Monte Cuneo e parziale rifacimento Strada Antica di Francia

PROGETTO ESECUTIVO

REV.	DESCRIZIONE/COMMENTO	DATA	REDATTO	VERIFICATO
0	1° emissione	Marzo 2018		

IL PROGETTISTA:
Ing. DOMENICO TURRINI
via Bra Spesso, 4 - 10057 SANT'AMBROGIO DI TORINO (TO)
tel. 011.93.99.827 - fax 011.93.23.500
e-mail: studio@gtstudi.it

NOME FILE:
Comuni/strade/Buttigliera/Esecutivo/2018/Tavole

CODICE ID. COMMESSA:
11417C

IL RESPONSABILE DEL PROCEDIMENTO:
Geom. Giovanni DE VECCHIS
Area Lavori Pubblici

CODICE ID. ELABORATO:
11417C_E_14_R

OGGETTO:
PLANIMETRIA, SEZIONI E PROFILO LONGITUDINALE DI RILIEVO

TAVOLA N°:
R.14

Planimetria di rilievo
Scala 1:1000

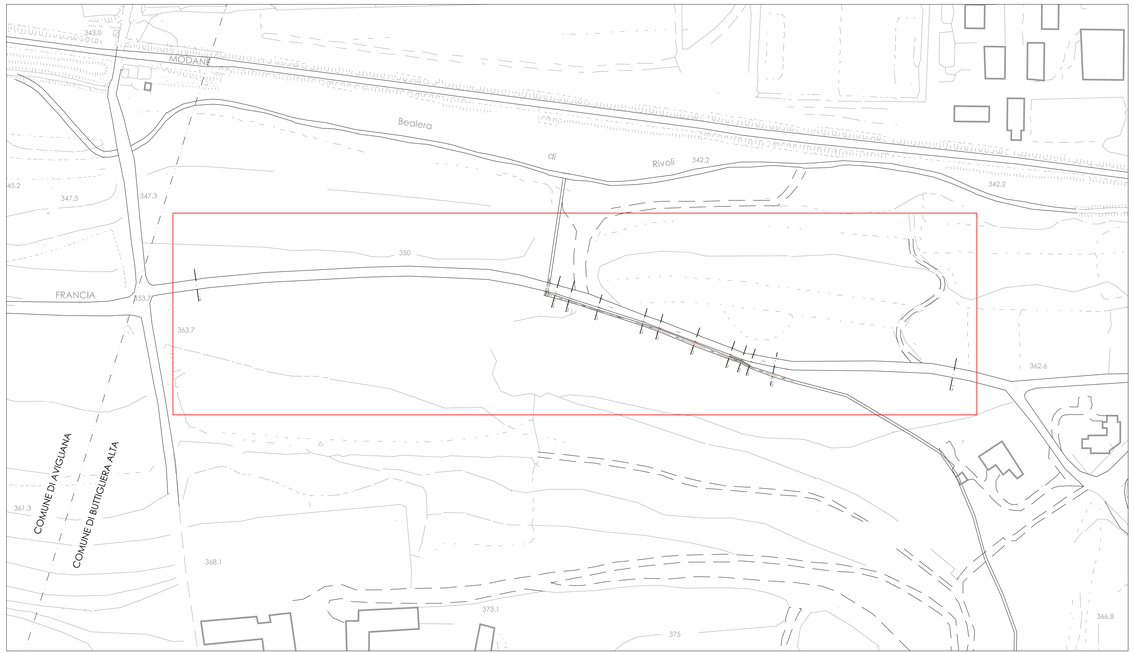

Sezione 1'

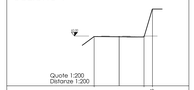

Quote terreno	-0.07	-0.09	-0.11		+0.23
Distanze progressive	1.30	0.00	1.30	1.30	+2.23
Distanze parziali	1.30	1.30			
Note	strada				

Sezione 1

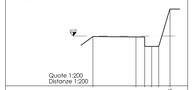

Quote terreno	-0.09	-0.11	-0.11		+2.23
Distanze progressive	1.07	1.90	0.83	0.00	+3.30
Distanze parziali	5.17	0.83	1.24	3.20	
Note		cordolo			

Sezione 2

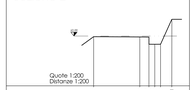

Quote terreno	-0.09	-0.13	-0.18		+2.21
Distanze progressive	7.55	1.90	0.70	0.00	+5.05
Distanze parziali	5.55	0.70	0.70	1.35	
Note		cordolo			

Sezione 3

Quote terreno	-0.12	-0.00	-0.00		+2.23
Distanze progressive	7.86	0.81	1.40	0.00	+7.15
Distanze parziali	5.55	1.40	1.40	1.35	
Note		cordolo			

Sezione 4

Quote terreno	-0.12	-0.23	-0.25		+2.23
Distanze progressive	8.73	1.47	0.61	0.61	7.96
Distanze parziali	4.06	0.61	0.61	1.35	
Note		cordolo			

Sezione 4

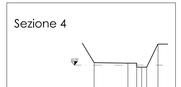

Quote terreno	-0.12	-0.23	-0.25		+2.23
Distanze progressive	8.73	1.47	0.61	0.61	7.96
Distanze parziali	4.06	0.61	0.61	1.35	
Note		cordolo			

Sezione 5

Quote terreno	-0.12	-0.24	-0.26		+2.26
Distanze progressive	9.29	1.73	0.82	0.82	7.27
Distanze parziali	4.05	0.82	0.82	1.35	
Note		cordolo			

Sezione 6

Quote terreno	-0.04	-0.14	-0.15		+2.15
Distanze progressive	8.88	1.43	0.00	0.00	7.45
Distanze parziali	4.25	0.00	0.00	1.35	
Note		cordolo			

Sezione 7

Quote terreno	+0.13	+0.01	-0.01		+2.17
Distanze progressive	8.11	1.93	0.70	0.00	7.25
Distanze parziali	4.16	0.70	0.70	1.35	
Note		cordolo			

Sezione 8

Quote terreno	+1.30	+0.12	+0.10		+2.13
Distanze progressive	7.29	1.08	0.82	0.82	8.93
Distanze parziali	4.21	0.82	0.82	1.35	
Note		cordolo			

Profilo longitudinale

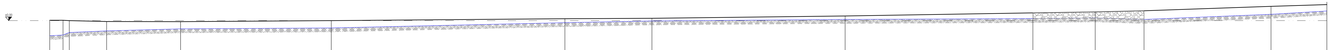

Quote ciglio strada	-0.04	-0.04	-0.06	-0.11	-0.13	-0.13	-0.00	-0.23	-0.28	-0.26	-0.53	-1.05	-1.18	-1.72	-1.83	-1.83	-2.24	-2.56	-2.72	-2.83	-2.83	-2.83
Quote fondo canale	-1.82	-1.74	-1.74	-1.85	-1.99	-1.99	-2.08	-2.25	-2.04	-2.14	-2.24	-2.33	-2.64	-2.72	-2.74	-2.74	-2.74	-2.74	-2.74	-2.74	-2.74	-2.74
Distanze progressive	1.00	1.25	1.50	1.85	3.73	5.73	10.80	12.95	15.27	16.14	18.25	19.53	19.64	19.72	19.74	19.74	19.74	19.74	19.74	19.74	19.74	19.74
Distanze parziali	1.40	0.75	4.50	8.90	18.13		28.12	10.47	23.25	22.60	7.32	5.88	15.28	6.72								
Pendenza canale	0.0%	4.0%	4.2%	2.8%	0.6%		2.2%	2.0%	0.7%	0.4%	1.2%	-3.2%	4.0%	5.9%								
Note											Tratto di canale con scogliera esistente											

Sezione 9

Quote terreno	-1.38	-1.18	-1.18		+2.74
Distanze progressive	7.73	3.07	1.88	1.88	8.85
Distanze parziali	4.65	2.57	1.88	1.35	
Note		cordolo			

Sezione 10

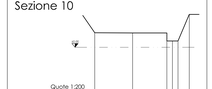

Quote terreno	-1.72	-1.72	-1.72		+3.93
Distanze progressive	9.57	5.01	2.24	2.24	7.69
Distanze parziali	4.56	4.12	2.24	1.35	
Note		cordolo			

Sezione 10'

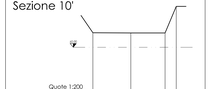

Quote terreno	-1.72	-1.72	-1.72		+4.82
Distanze progressive	9.57	5.01	0.89	0.89	7.69
Distanze parziali	4.56	4.12			
Note		cordolo			